 UNIDOS POR VILLA DEL ROSARIO	PLANEACION ESTRATEGICA DE LA CALIDAD	CODIGO: FPC01-02
	GESTIÓN DOCUMENTAL	VERSION: 04
	CERTIFICADO DE NOMENCLATURA	PAGINA: 1 DE 1

**SUBSECRETARIA DE CONTROL URBANO
CERTIFICADO DE NOMENCLATURA**

FECHA DE EXPEDICION: 11 DE MAYO DEL 2018.

RESOLUCION No.: SCU 041 - 018.


PROPIETARIO O SOLICITANTE: JOSE DOLORES CHAVEZ REY

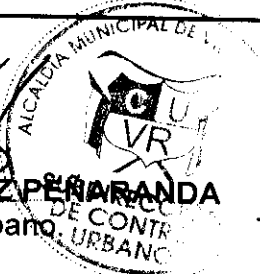
CEDULA DE CIUDADANIA: 1.988.299 de ragonvalia

CODIGO PREDIAL: 01-02-0173-0001-000


MATRICULA INMOBILIARIA: 260 - 83861

<p>NOMENCLATURA OFICIAL</p> <p><u>LOTE N° 1 CALLE 16 N° 11 – 87 BR LA PALMITA</u> <u>LOTE N° 2 CARRERA 12 N° 16-17 BR LA PALMITA</u></p> <p>ESTRATO: <u>2</u> Zona según modelo del P.B.O.T.: <u>ZR-3 ZONA RESIDENCIAL</u></p> <p>CON DESTINOS: X SERVICIOS PUBLICOS X NOTARIADO Y REGISTRO X Y OTROS</p> <p>NOTA: El fin de la está constancia es la unificarla en los documentos que la requieran.</p>
--


ING. CRISTHIAN F. FLOREZ PENARANDA
 Subsecretario de Control Urbano




PABLO CARDENAS GARCIA
 Tec. Administrativo de Control urbano

Nombres y apellidos	Cargo	Firma
Reviso: Pablo Cárdenas García	Técnico administrativo	
Digito: Evelyn Villada Vega	Técnico de control urbano	

Los arriba firmantes declaramos que hemos revisado el presente documento y lo encontramos ajustado a las disposiciones legales y/o técnicas vigentes y por lo tanto, bajo nuestra responsabilidad lo presentamos para la firma del Remitente.
 La presente certificación la expide la Subsecretaría de Control Urbano la cual es solo un concepto emitido según lo establecido en el plano de riesgos naturales aprobado mediante el Acuerdo 015 de fecha 09 de septiembre del 2013 por el cual se estableció el Plan Básico de Ordenamiento Territorial (P.B.O.T.) de igual manera la presente certificación NO otorga titularidad de dominio